



# VODNÍ NÁDRŽ LÁZE

Příčné řezy korytem vodního toku Láze

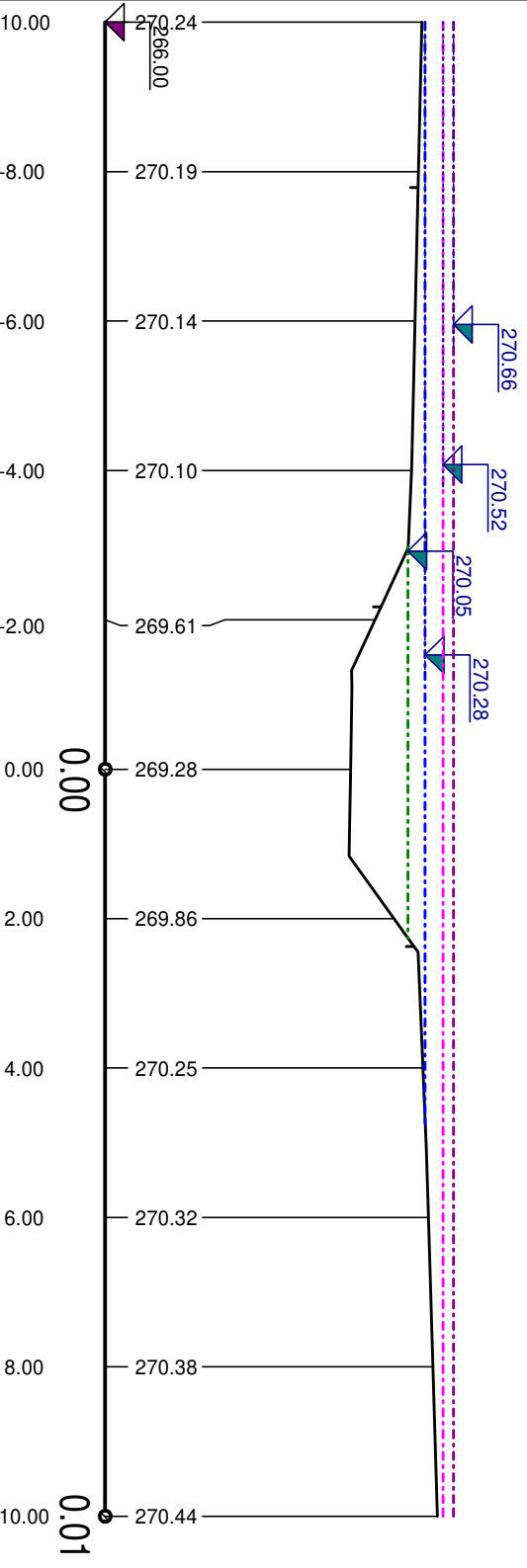
M 1 : 100/100

Polohopisný systém:

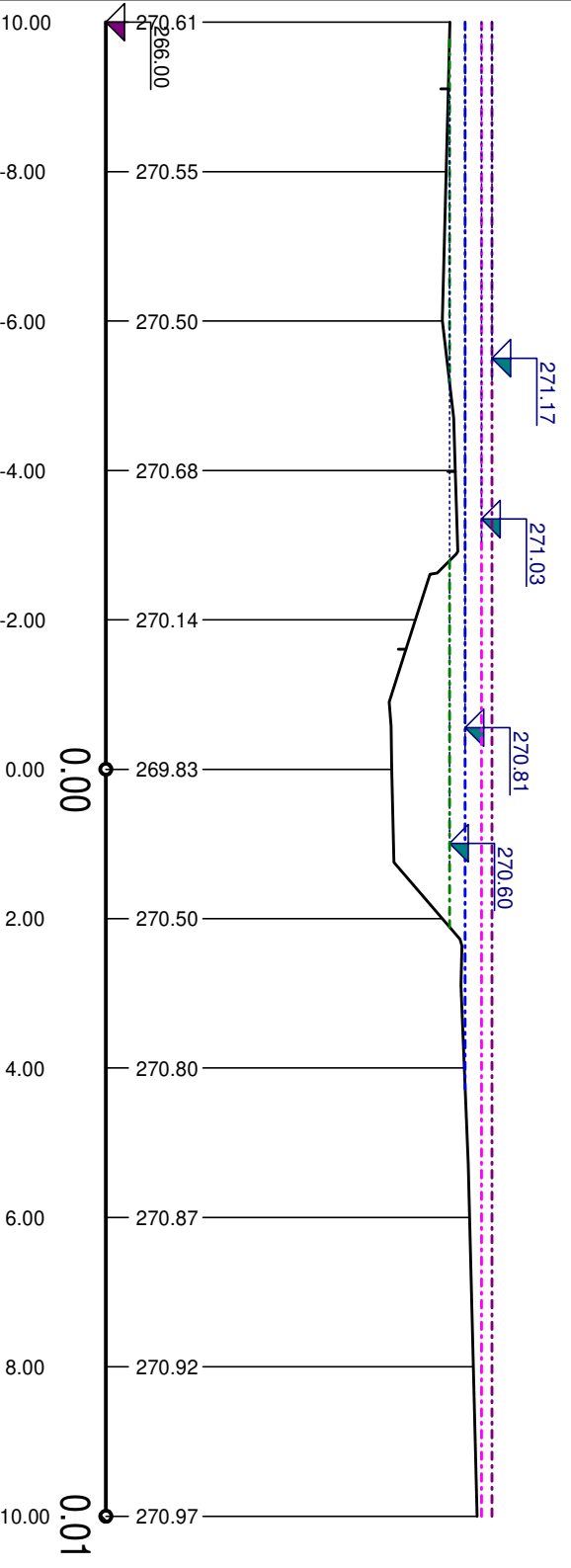
Výškopisný systém:

Vedoucí projektant:	Kreslil:	Zodpovědný projektant:	 <b>REGIOPROJEKT BRNO</b> <small>Projektová a inženýrská činnost v oboru stavby vodního, lesního hospodářství a krajinného inženýrství U Svitavy 2, 618 00 Brno IČ: 00220078 tel.: 606 033 120</small>
Ing. Petr Marčák	Ing. Michal Kachtík	Ing. Petr Marčák	
			
Stavebník: Obec Želechovice nad Dřevnicí			
K.ú.: Želechovice nad Dřevnicí	Kraj: Zlínský	Formát:	1 x A4
Název akce / stavebního objektu: <b>VODNÍ NÁDRŽ LÁZE</b>		Datum:	12/2021
		Stupeň PD:	STUDIE
		Archivační č.:	21055-19XR-KM
Obsah:  Příčné řezy korytem vodního toku Láze		Měřítko:  1 : 100/100	Výkres číslo:  <b>J.11.</b>

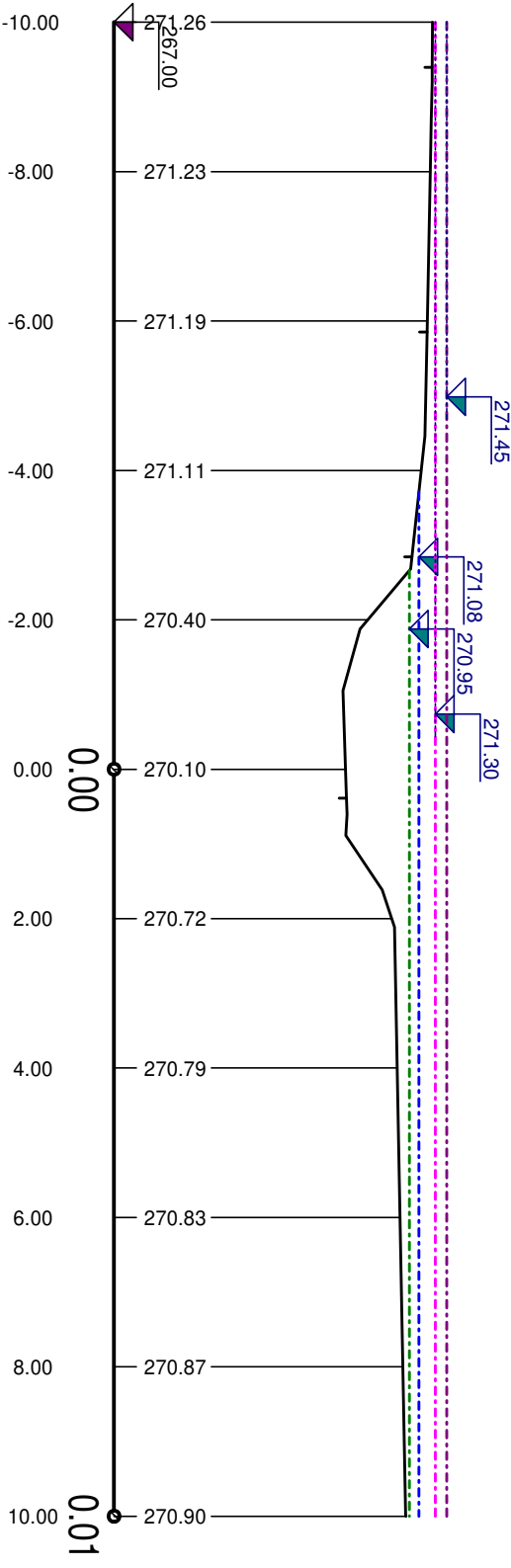
# PF 1 KM 0.0020



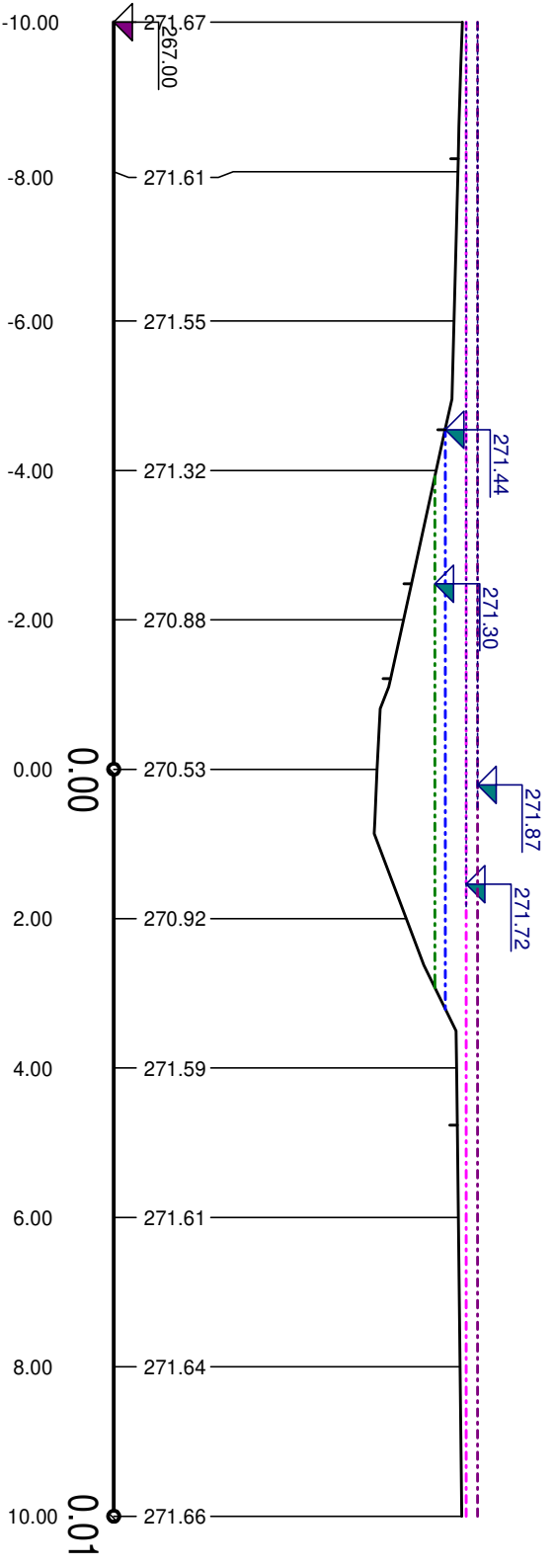
# PF 2 KM 0.0200



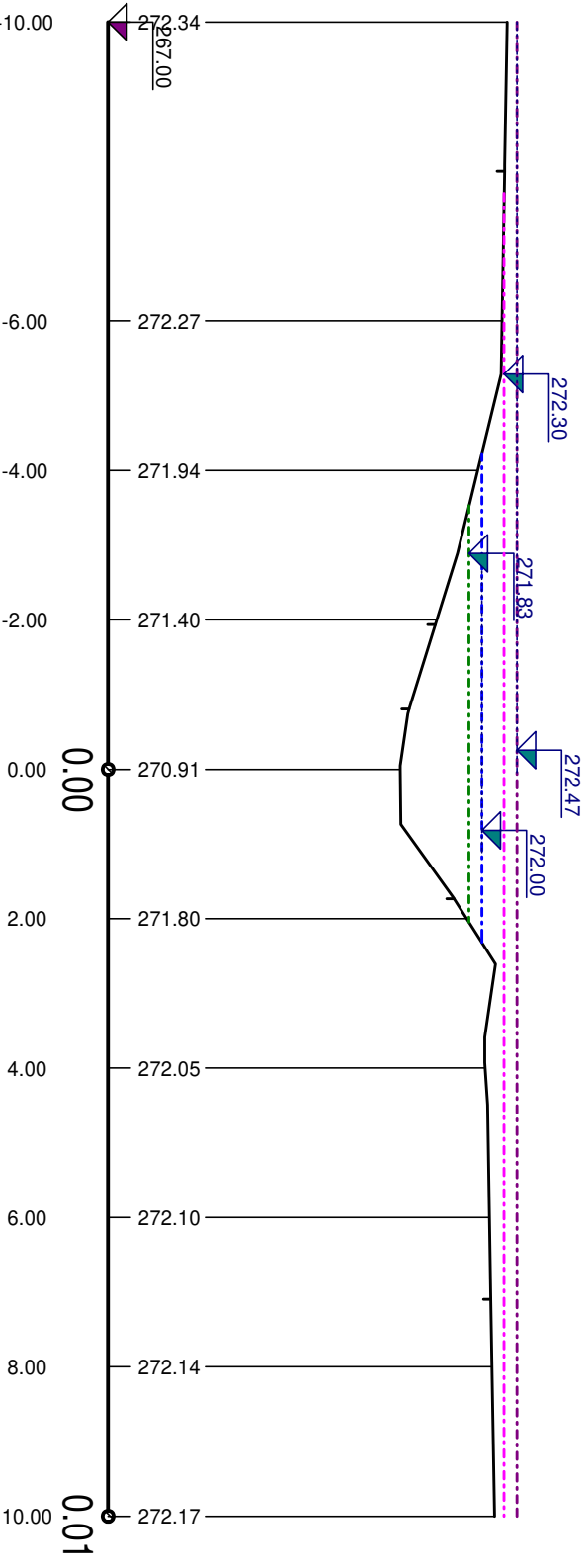
# PF 3 KM 0.0400



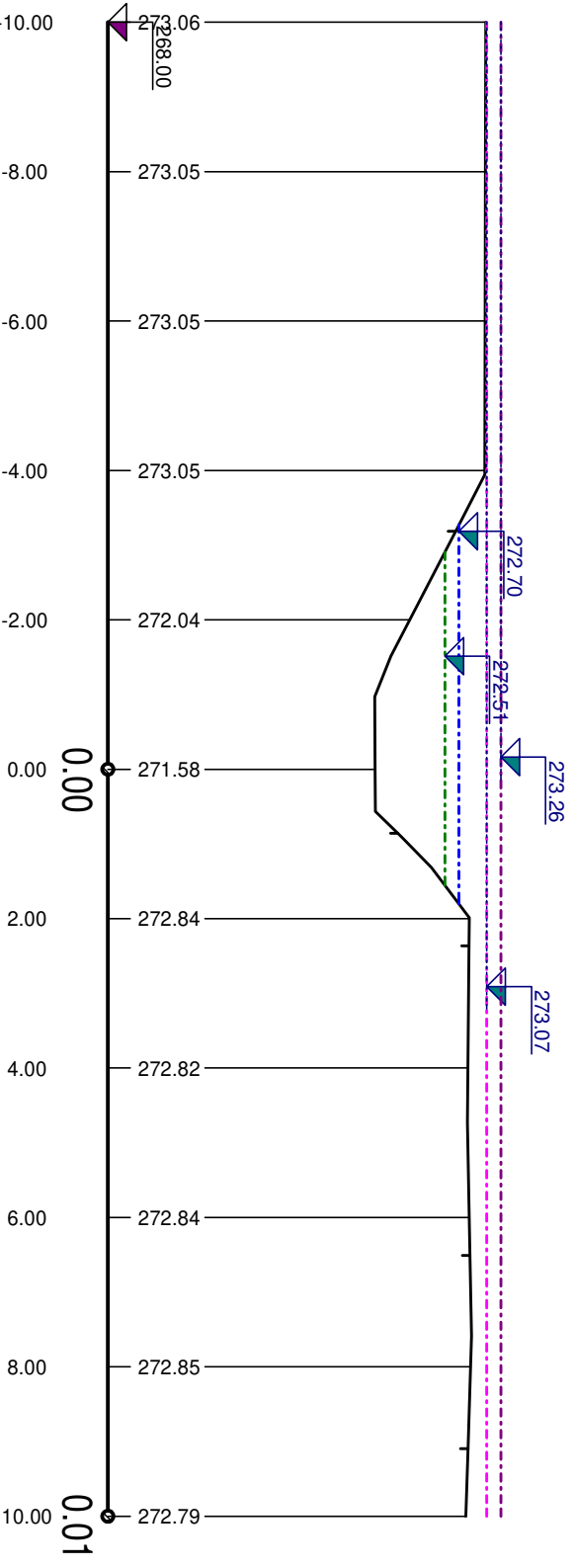
# PF 4 KM 0.0700



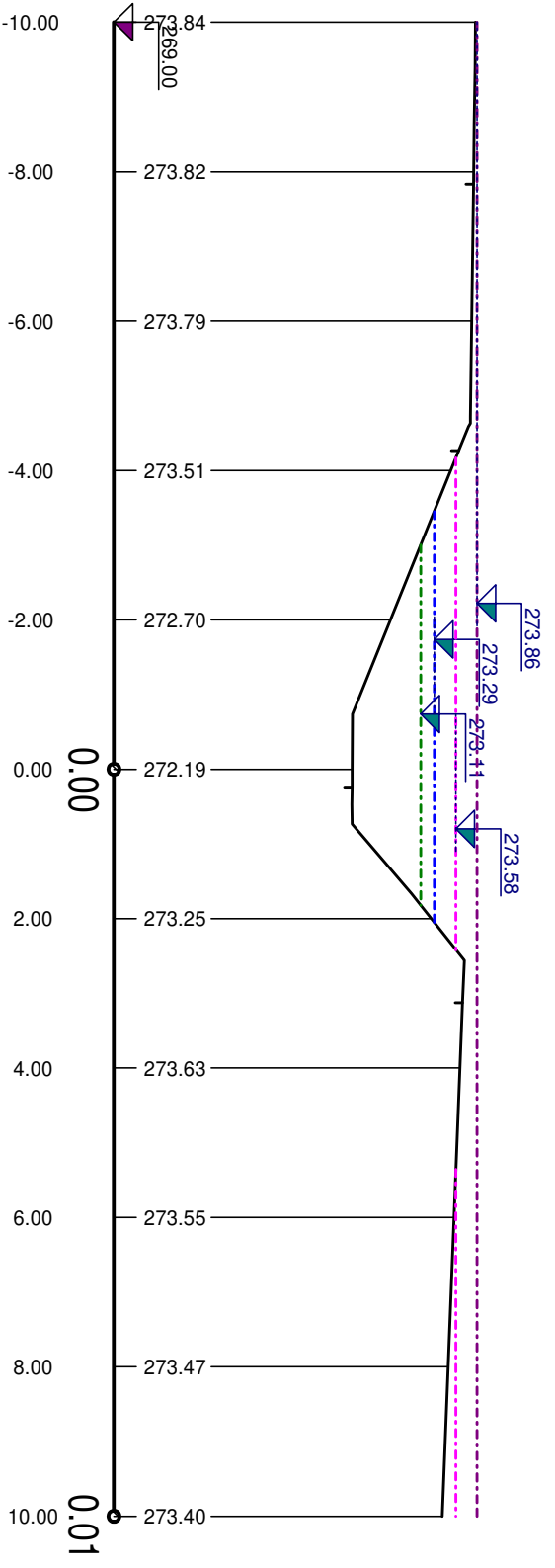
# PF 5 KM 0.1000



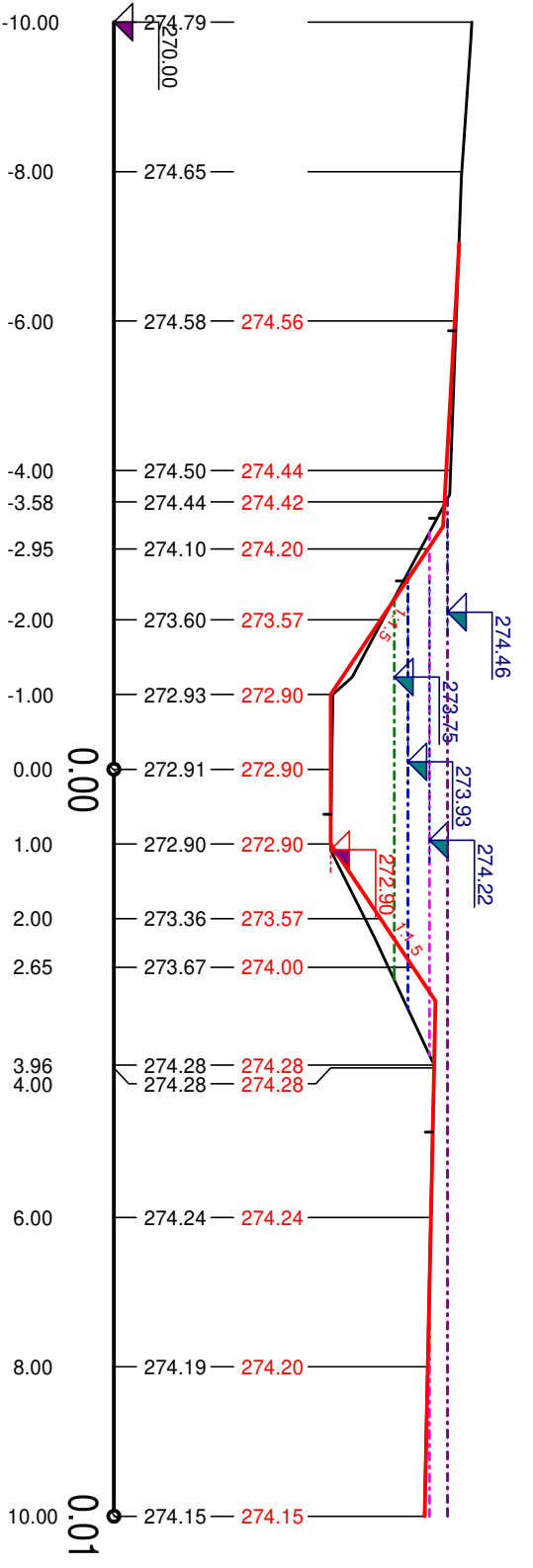
# PF 6 KM 0.1300



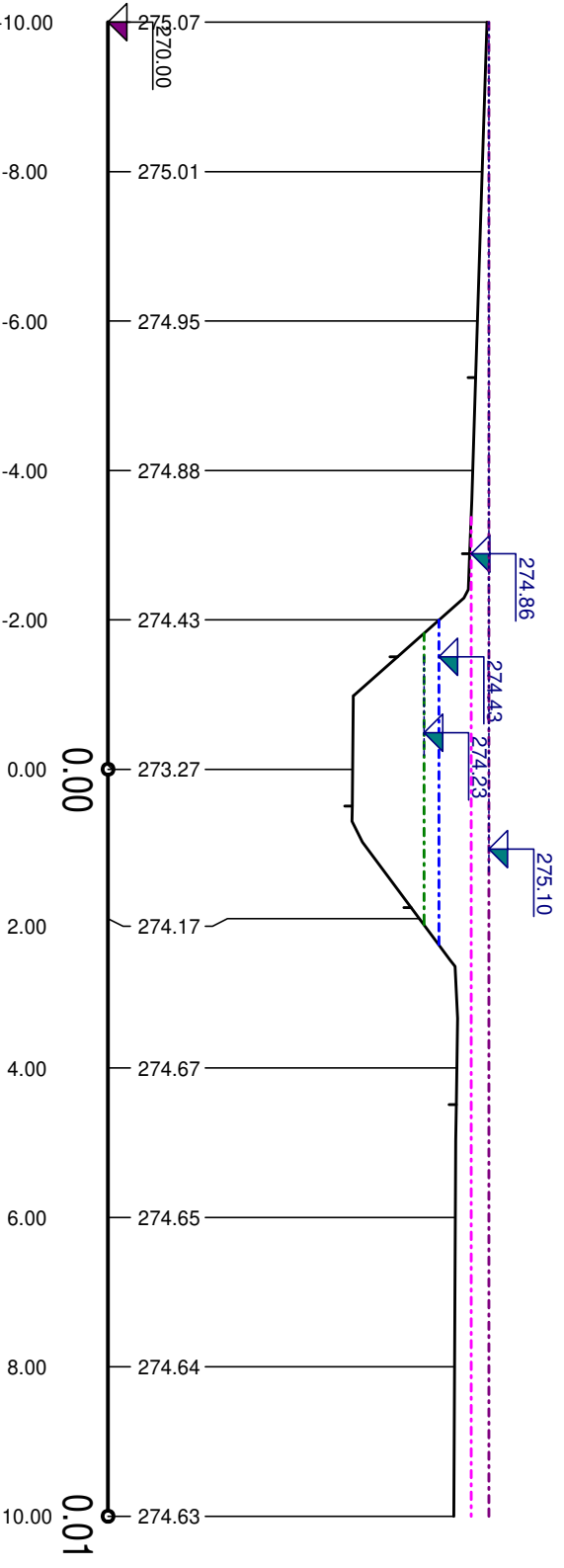
# PF 7 KM 0.1600



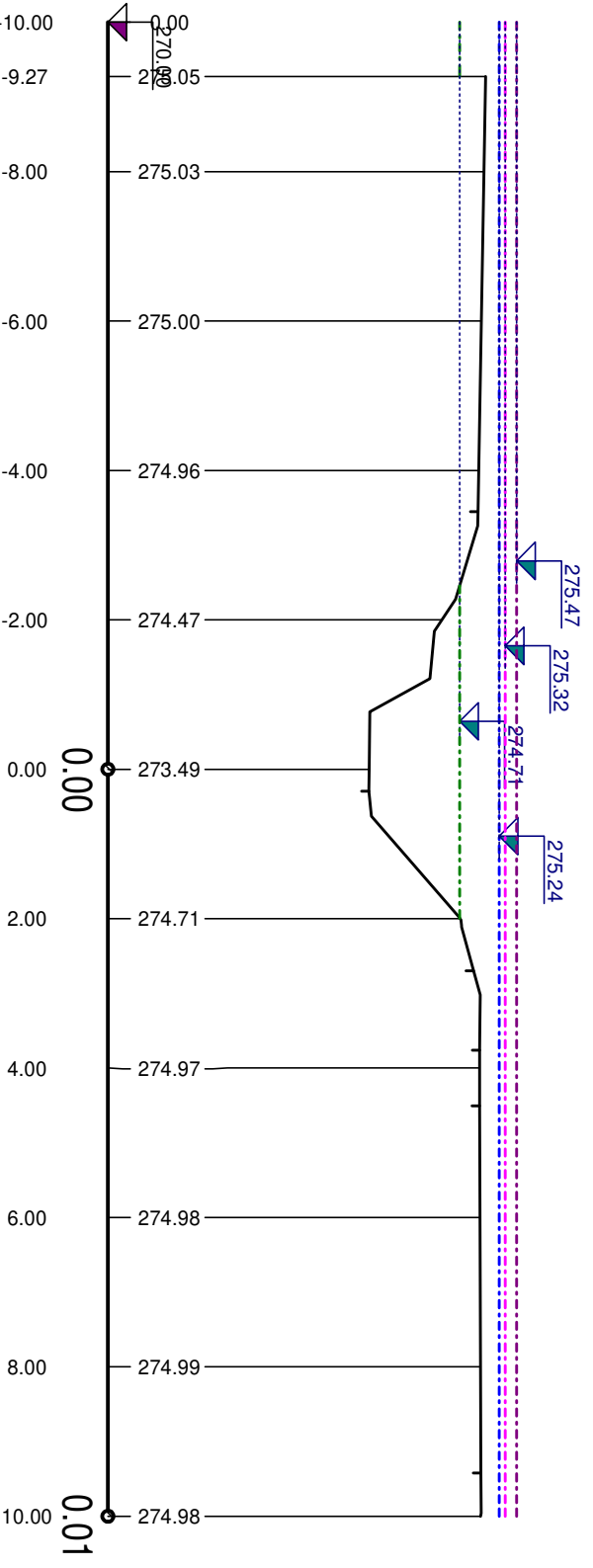
# PF 8 KM 0.1843



# PF 9 KM 0.1960



# PF 10 KM 0.2034



# PF 11 KM 0.2077

