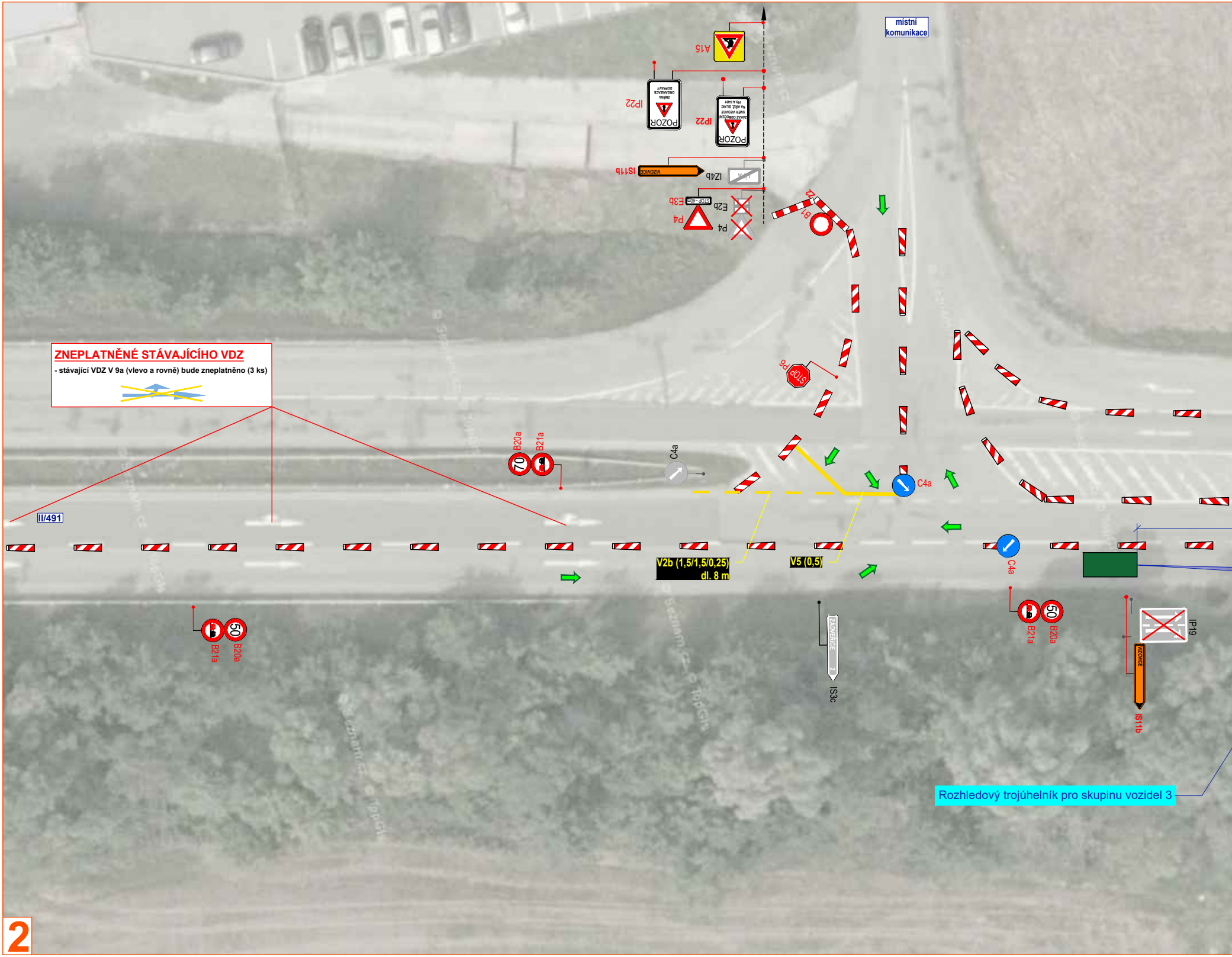
místní komunikace
A15
IP22
IP22
IS11b
IZ4b
E3b
E2b
P4
P4
B1
P6
C4a
C4a
C4a
B20a
B21a
70
50
50
B21a
B20a
B21a
B20a
II/491
V2b (1,5/1,5/0,25)
dl. 8 m
V5 (0,5)
IS3c
IP19
IS11b
Rozhledový trojúhelník pro skupinu vozidel 3

ZNEPLATNĚNÉ STÁVAJÍCÍHO VDZ

- stávající VDZ V 9a (vlevo a rovně) bude zneplatněno (3 ks)

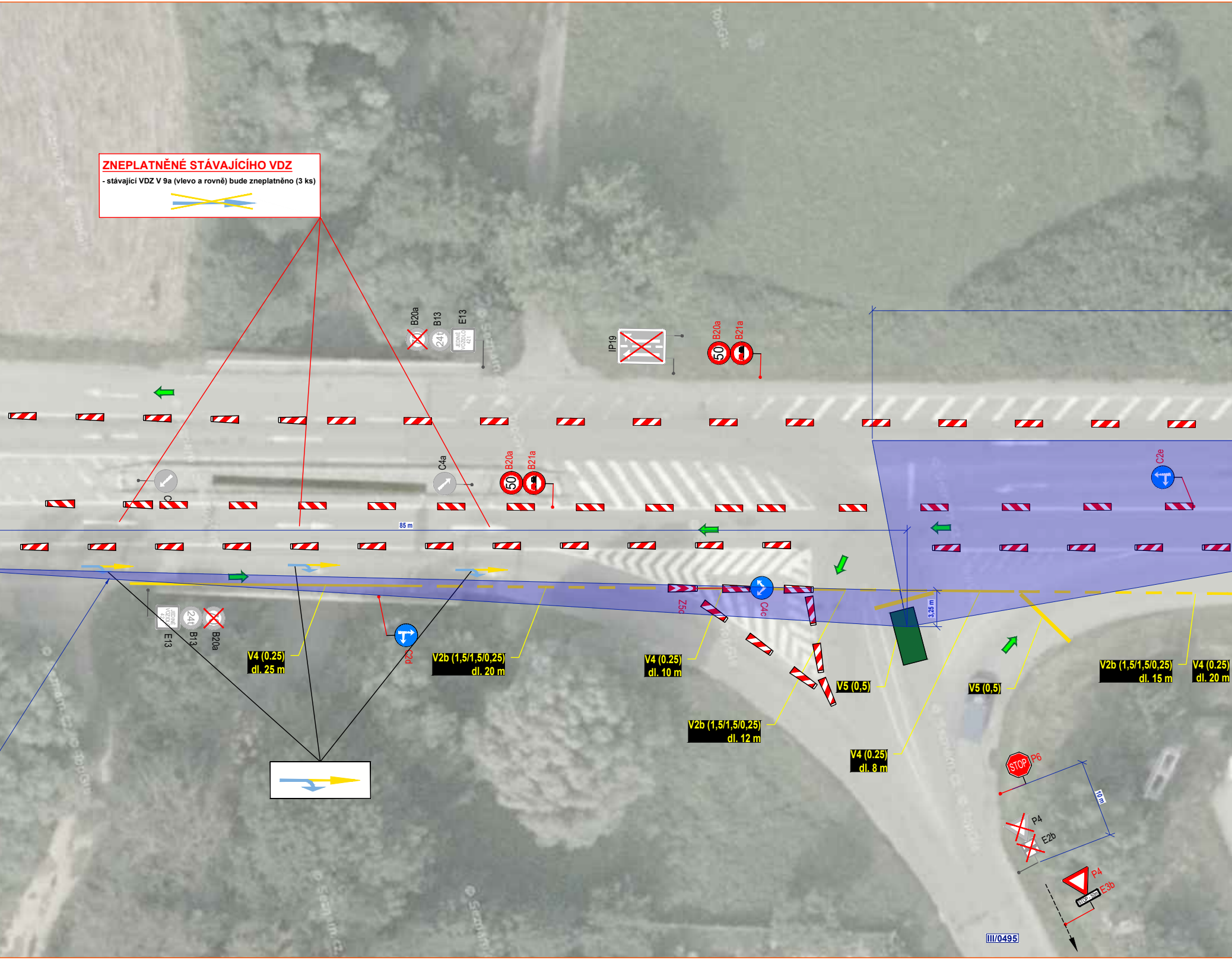

ZNEPLATNĚNÉ STÁVAJÍCÍHO VDZ

- stávající VDZ V 9a (vlevo a rovně) bude zneplatněno (3 ks)

B20a
B13
E13
JEDINÉ VOZIDLO 42 t
24t
IP19
B20a
B21a
50
C4a
B20a
B21a
50
C2e
85 m
Z5c
C4c
3,25 m
E13
B13
B20a
24t
C2d
V4 (0.25)
dl. 25 m
V2b (1,5/1,5/0,25)
dl. 20 m
V4 (0.25)
dl. 10 m
V5 (0,5)
V2b (1,5/1,5/0,25)
dl. 12 m
V4 (0.25)
dl. 8 m
V5 (0,5)
V2b (1,5/1,5/0,25)
dl. 15 m
V4 (0.25)
dl. 20 m
STOP
P6
10 m
P4
E2b
P4
E3b
STOP - 50m
III/0495

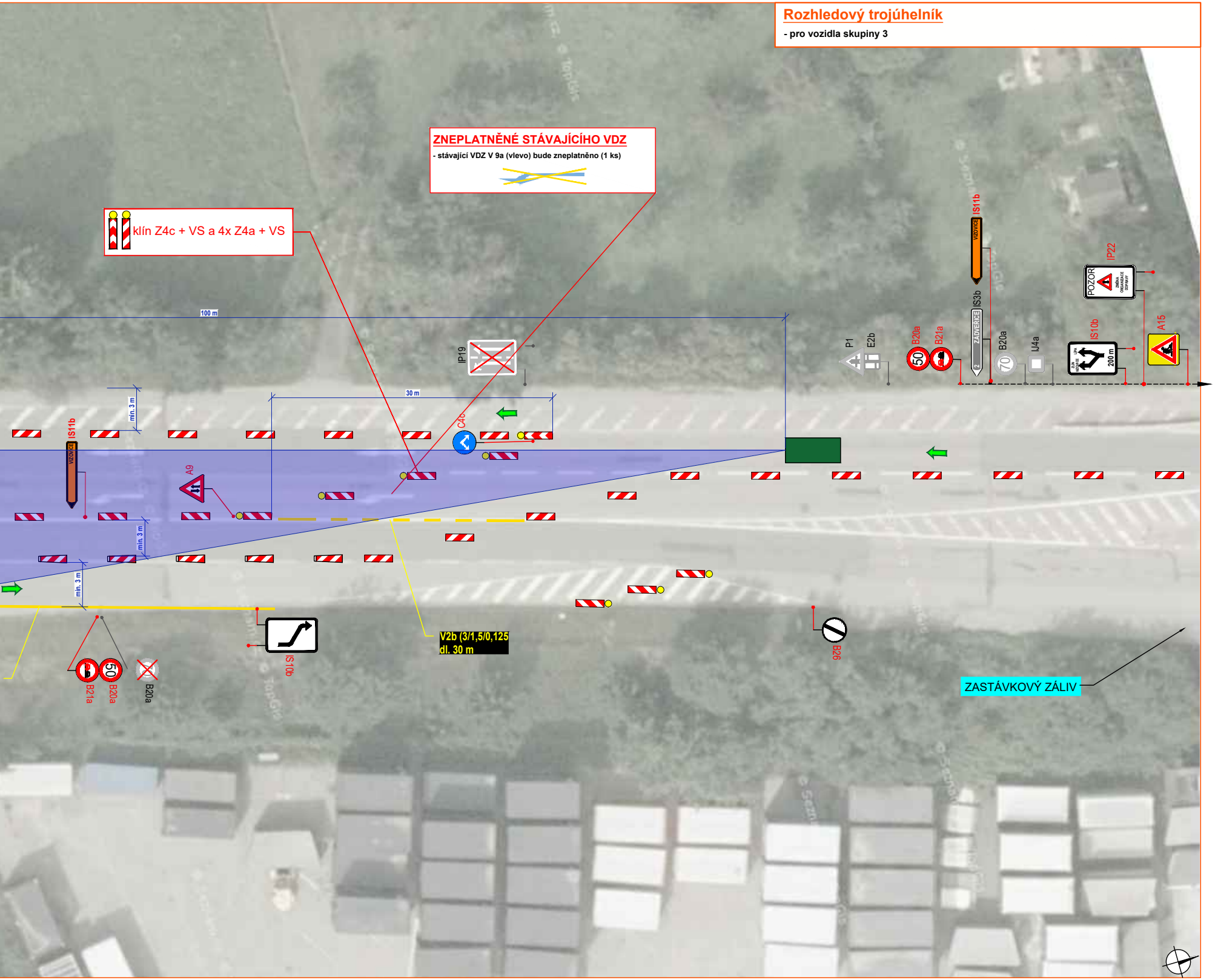

Rozhledový trojúhelník

- pro vozidla skupiny 3

ZNEPLATNĚNÉ STÁVAJÍCÍHO VDZ

- stávající VDZ V 9a (vlevo) bude zneplatněno (1 ks)

klín Z4c + VS a 4x Z4a + VS

V2b (3/1,5/0,125
dl. 30 m

ZASTÁVKOVÝ ZÁLIV

100 m
30 m
min. 3 m
min. 3 m
min. 3 m
IP19
C4b
IS11b
VJZOVICE
A9
IS11b
VJZOVICE
IS3b
ZADVEKICE
IP22
POZOR
P1
E2b
B20a
50
B21a
B20a
70
IJ4a
IS10b
200 m
A15
B21a
50
B20a
B20a
IS10b
B26

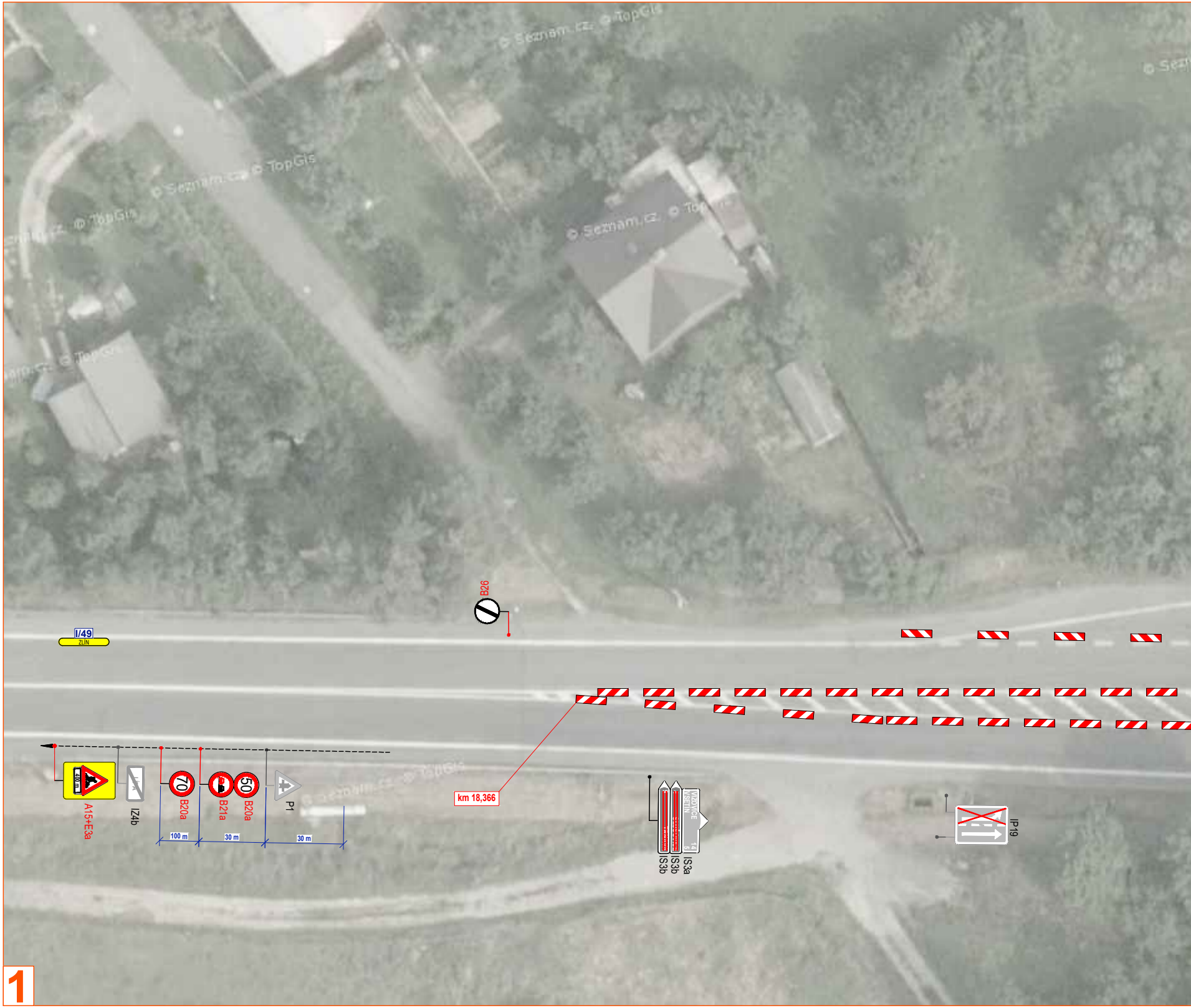
B26
I/49
ZLÍN
A15+E3a
IZ4b
70
B20a
B21a
50
B20a
P1
100 m
30 m
30 m
km 18,366
VIZOVICE
VSETIN
14
5
IS3b
IS3b
IS3a
IP19
© Seznam.cz © TopGis

1

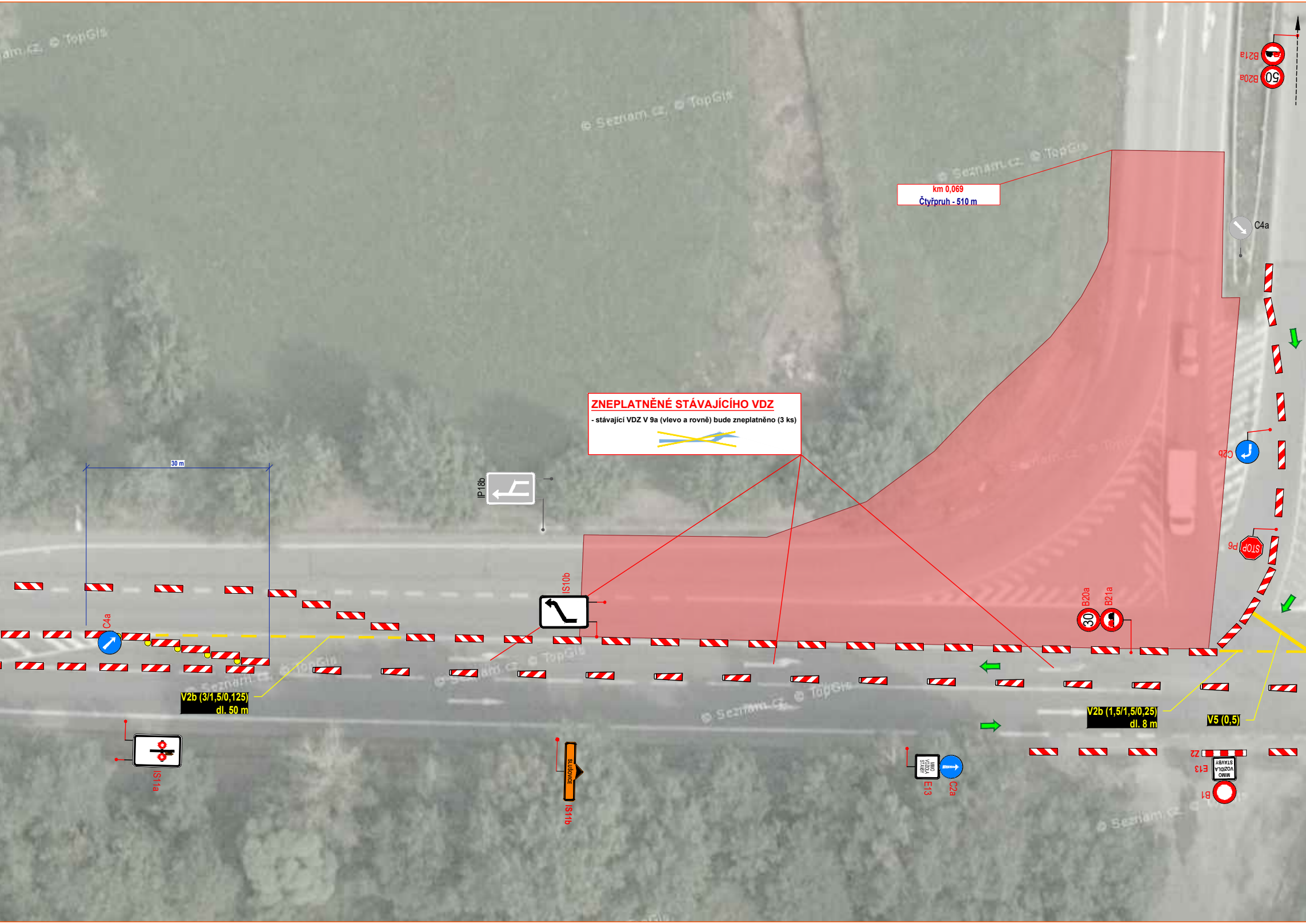

ZNEPLATNĚNÉ STÁVAJÍCÍHO VDZ

- stávající VDZ V 9a (vlevo a rovně) bude zneplatněno (3 ks)

km 0,069
Čtyřpruh - 510 m

B21a
B20a
C4a
C2b
P6
IP18b
30 m
IS10b
C4a
B20a
B21a
V2b (3/1,5/0,125)
dl. 50 m
V2b (1,5/1,5/0,25)
dl. 8 m
V5 (0,5)
Z2
E13
MIMO VOZIDLA STAVBY
B1
IS11a
SLUŠOVICE
IS11b
E13
C2a
© Seznam.cz, © TopGis

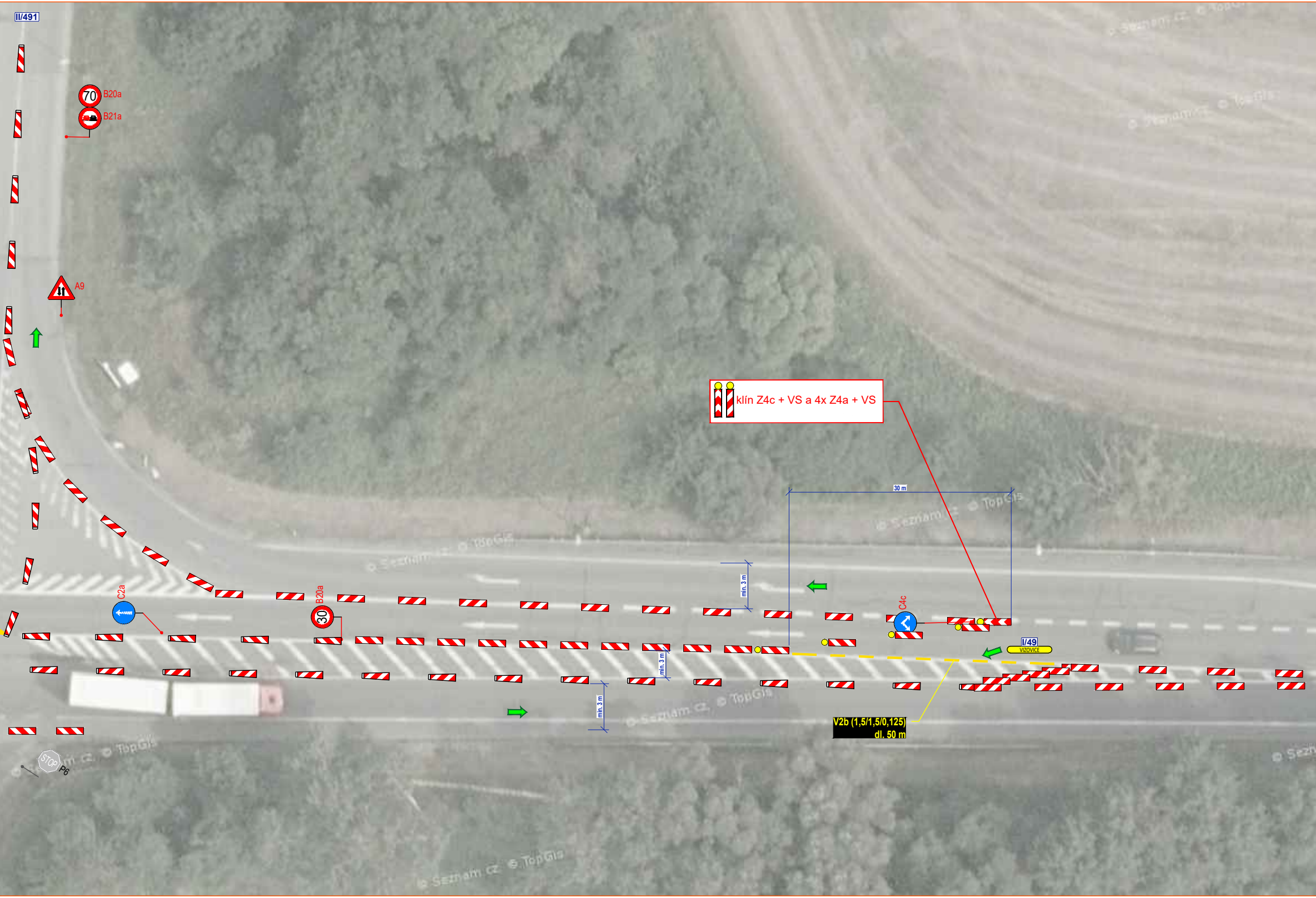
II/491
70
B20a
B21a
A9
klín Z4c + VS a 4x Z4a + VS
30 m
min. 3 m
C2a
B20a
30
C4c
min. 3 m
I/49
VIZOVICE
min. 3 m
V2b (1,5/1,5/0,125)
dl. 50 m
STOP
P6
© Seznam.cz © TopGis

PRACOVNÍ MÍSTO

- stavba nové okružní křižovatky
- délka záboru max. 300 m
- bude zachován obousměrný provoz se šířkou jízdním pruhů min. 3 m


B20a
50
B21a
30 m
35 m
75 m
100 m
IS3a
IS3c
IS3c
ZLÍN 9
SLUŠOVICE 4
TRNAVA 9
P1
IS10b
ZLÍN SLUŠOVICE
200 m
B20a
70
A15+E3a
400 m
IP19
I/49
VIZOVICE
km 18,665

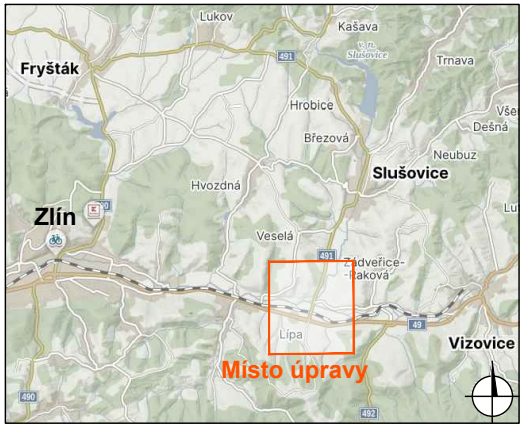
Fryšták
Lukov
Kašava
Trnava
Hrobice
Březová
Slušovice
Neubuz
Hvozdná
Zlín
Veselá
Zádveřice-Raková
Lípa
Vizovice
Místo úpravy
491
49
490
492

DETAIL MÍSTA ÚPRAVY

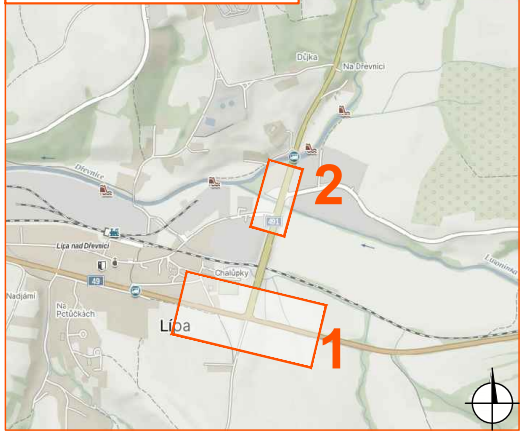
2
1
Lípa
Důjka
Na Dřevnici
Lípa nad Dřevnicí
Chalúpky
Na Pečůčkách
491
49

Legenda:

🟥	- pracovní místo
◆ P2	- navržené přechodné svislé dopravní značení
◇ P2	- stávající svislé dopravní značení
☒ P2	- zrušené/přesunuté stávající svislé dopravní značení

Souhlasíme s přechodnou úpravou, uzavírkou a zvláštním užíváním pozemní komunikace. V souladu s ustanovením § 36 odst. 3 zák. č. 500/2004 Sb. Správního řádu se vzdáváme práva vyjádřit se k podkladům rozhodnutí.

Dopravní značení, které bude v rozporu s přechodným dopravním značením bude dočasně zneplatněno.

VYPRACOVAL	ZAVADIL	Zavadil
KONTROLOVAL	JANATA	Janata
INVESTOR	ŘSD s.p.	
ZHOTOVITEL	MI ROADS a.s.	
STAVBA	I/49 LÍPA, KŘIŽOVATKA SE SILNICÍ II/491 A MK	
VÝKRES 2600 x 297	DOPRAVNĚ INŽENÝRSKÁ OPATŘENÍ - I. ETAPA	
PŘECHODNÁ ÚPRAVA PROVOZU		

NVB LINE s.r.o.
Cukrovar 716
768 21 Kvasice
www.nvbline.cz
zavadil@nvbline.cz
tel.:778 973 109

DATUM	5. 3. 2024
NAŠE ZN.	ZK-23-1709